



**ANDORRA,
NO SABRÁS CON
QUÉ QUEDARTE.**

NATURALEZA Y MONTAÑA



Andorra

Andorra turisme





SENDERISMO - P.4

VALLE DEL MADRIU - PERAFITA - CLAROR - P. 18

PARQUE NATURAL DE SORTENY - P. 20

PARQUE NATURAL DEL COMAPEDROSA - P. 21

GRANDES RECORRIDOS Y REFUGIOS - P.22

VÍAS ESCALADA ROCÓDROMOS - P.24

VÍA FERRATA - P.28

PARQUES DE ACTIVIDADES DE NATURALEZA - P.32

EMPRESAS Y ENTIDADES - P.36

INFORMACIÓN GENERAL - P.38

Bienvenidos al descubrimiento de Andorra desde una de las perspectivas más atractivas que os puede ofrecer: naturaleza, montaña, ríos, estanques, lagos, fuentes, prados, bordas, para descubrir la esencia de un país de montaña lejos del trasiego de los núcleos urbanos.

Esta guía recoge una gran variedad de actividades que se pueden hacer en el Principado de Andorra, como descubrir el valle glacial del Madriu-Perafita-Claror, Patrimonio Mundial de la UNESCO. Uno de los itinerarios más asombrosos y sorprendentes de Andorra con una extensión de 4.247 ha, correspondiente aproximadamente al 10% de la superficie del país. Aprovechad para descubrirla.

En Andorra encontraréis trayectos de diversa dificultad adaptados a todas las posibilidades, tanto si sois deportistas experimentados como si sólo queréis conocer nuestras montañas con la tranquilidad de un paseo.

Hay excursiones por todas las parroquias. Hay trayectos largos, que por sí solos justifican una visita en Andorra, y paseos cortos, que pueden ser un complemento perfecto a las otras actividades y visitas que tengáis programadas.

Andorra es un país ideal para la práctica de la escalada, especialmente en verano. Con la escalada, la via ferrata y el rocódromo podréis descubrir la Andorra verde y excitante, llena de lugares inéditos, de la cual la naturaleza es el máximo exponente.

Todas las actividades están explicadas con datos sobre las cotas, la dificultad, la duración aproximada (**ida**) y el interés específico. Seguro que encontraréis la propuesta que os interesa.

También contiene información completa sobre refugios de montaña, los principales parques de actividades de naturaleza y las empresas y/o entidades que organizan toda clase de deportes relacionados con la montaña.

CANILLO

Tel.: +(376) 753 600

ITINERARIO	PUNTO DE SALIDA	DESNIVEL
CAMÍ DE CANILLO A MERITXELL	Canillo (puente de la Capilla de Santa Creu)	150 m
CAMÍ DE GALL	Canillo	280 m
BASSES DE LES SALAMANDRES	Coma de Ransol (Borda de Marticella)	400 m
REFUGI I ESTANYS DE LA VALL DEL RIU	Pueblo de Ransol	730 m
REFUGI I ESTANYS DE CABANA SORDA	Carretera de Incles (Km. 1,5)	475 m




TIEMPO	DIFICULTAD	DESCRIPCIÓN
35'	baja	Es un trayecto muy relajado con un altísimo interés arquitectónico e histórico, ya que pasa por el Santuario de Meritxell, por la capilla de la Santa Creu, la Creu dels Set Braços, la iglesia de Sant Miquel de Prats, la Creu de Carlemany y el Oratorio.
3h	baja	Paseo singular, con una amplia red de carteles informativos que ayudan a interpretar la naturaleza. Hay que remarcar que dispone de múltiples conexiones con la carretera general, lo que permite adaptar la longitud del paseo.
2h	media	Espacio de media montaña, donde es fácil observar antiguos orris de ganado. Es uno de los pocos sitios de Andorra donde perdura el tritón pirenaico (<i>Euproctus asper</i>).
4h 30'	alta	Se trata de un valle asombrosamente salvaje, que forma un circo de alta montaña de formación glacial. Además, se encuentran construcciones típicas de alta montaña como pletas o bordas.
2h 30'	media baja	Se trata de uno de los estanques más grandes de Andorra que está rodeado de tarteres. No es extraño que se pueda observar la gamuza (<i>Rupicapra rupicapra</i>).



ENCAMP

Tel.: +(376) 731 000

ITINERARIO	PUNTO DE SALIDA	DESNIVEL
CAMÍ DE LA CANAL O DE RANSOL	Carretera dels Cortals d'Encamp (Km. 3,2).	0 m
CAMÍ DE LES PARDINES	Carretera dels Cortals d'Encamp. (Borda de Les Pardines)	0 m
ELS CORTALS D'ENCAMP, REFUGI I ESTANY D'ENSAGENTS	Encamp (Carretera dels Cortals de Encamp)	Refugio 425 m Estanques 547 m
ESTANY DE MONTMALÚS	Estación de Esquí de Grandvalira (Sector Grau Roig)	subida: 400 m bajada: 250 m
LLAC D'ENGOLASTERS	Encamp (Aparcamiento del Museo Nacional del Automóvil)	300 m
ESTANY DE LES ABELLETES PIC DE LES ABELLETES	Pas de la Casa	Estanques 180 m Pico 515 m



TIEMPO	DIFICULTAD	DESCRIPCIÓN
1h 30'	baja	Este camino sigue la canalización de las aguas captadas en Ransol hasta el lago de Engolasters y enlaza con el itinerario de naturaleza de Canillo. Se trata, pues, de un sendero que sigue una de las primeras infraestructuras de Andorra: la Central Hidroeléctrica de Andorra. Durante gran parte del trayecto, permite disfrutar de una vista panorámica excelente sobre el valle del Valira d'Orient: Encamp, Meritxell, el collado de Ordino y el pico del Casamanya. Tenemos la posibilidad de ver el jabalí, corzos y ardillas, y también podemos encontrar frambuesas y fresas silvestres
1h 15'	baja	Este camino destaca por la magnífica vista panorámica del pueblo de Encamp. También podemos apreciar un interesante jardín botánico con especies autóctonas y típicas de los Pirineos. Podemos observar también el pino mediterráneo y cuando llega la época se pueden coger frambuesas muy sabrosas.
2h	media	Casi todo el recorrido sigue el río de Ensagents y destaca el hecho de que se trata de una zona de ambiente alpino con vistas a las crestas del Gargantillar y la nava dels Llops. Durante el trayecto vale la pena observar la flora y la fauna y también algunas carboneras. Cabe destacar también la variedad de flora, como bellas orquídeas o algodoneros, de algunas turberas que encontramos en zonas boscosas, además de los estragos en los prados alpinos provocados por el jabalí.
2h	baja	Desde la estación de esquí hay que subir en dirección sur por la pista de esquí de Montmalús. Se puede ir siguiendo la línea del telesquí del mismo nombre. Es un camino bien indicado hasta el lago; se pasa por el collado de Coma Estremera y por el collado de Montmalús. Es una ruta muy apropiada para la práctica del esquí de montaña. A los pies del lago encontramos el refugio del mismo nombre, que nos permite pernoctar en este lugar idílico. Por la morfología del lago, encontramos las condiciones idóneas para la reproducción de la llamada trucha fario, una de las autóctonas del país. También podemos observar la marmota y la perdiz blanca. Es remarcable la vista del pico de la Muga, de Cataluña.
1h	media	Itinerario de fuerte pendiente y de ambiente alpino con vistas muy bonitas sobre el pueblo de Encamp. Es muy agradable pasear alrededor del lago.
1h	baja	Desde la salida de los ingenios mecánicos destinados a la práctica del esquí en el Pas de la Casa, hay que ir siguiendo los márgenes del río Arieja hasta que se llega al lago de les Abelletes. Para llegar al pico, se sigue subiendo dando rodeos hasta el collado dels Isards, donde se gira a la izquierda hasta que se llega al pico (2.596 m).



ORDINO

Tel.: +(376) 737 080

ITINERARIO	PUNTO DE SALIDA	DESNIVEL
ESTANY DE TRISTAINA	Arcalís (Edificio de servicios de la Coma)	100 m
CAMÍ RAL D'ORDINO	La Cortinada	175 m
PIC DE LA FONT BLANCA	Puente del Castellar	1.050 m
ESTANYS DE L'ANGONELLA	Llorts (plaza)	1.010 m
PARC NATURAL DE SORTENY	Caseta información del Parque Natural de Sorteny	100 m



TIEMPO	DIFICULTAD	DESCRIPCIÓN
30'	baja	Es uno de los estanques más visitados de Andorra. Una tranquila y corta ascensión para descubrir un bucólico estanque de formación glacial.
1h 30'	baja	Tiene un gran interés histórico y paisajístico. En este trayecto encontramos unas antiguas minas de hierro, testimonio vivo del esplendor de la explotación del hierro en Andorra a lo largo del siglo XVII y principios del XVIII, y las esculturas de los Hombres de hierro.
3h 30'	alta	Es uno de los cinco picos más altos de Andorra y también uno de los más majestuosos. Ofrece una vista muy extensa sobre Andorra y sobre algunos valles de la vecina Francia.
3h 40'	alta	El valle de la Angonella constituye un valioso espacio natural rico en patrimonio histórico gracias a la presencia de antiguas bordas de montaña.
3h	baja	El circuito es: Cap dels Graus - Ribera derecha del Río de Sorteny - Fuente de la Mata - Llano de Sorteny - Cap dels Graus. El tema es: pájaros, mariposas y zonas húmedas.



LA MASSANA

Tel.: +(376) 835 693

ITINERARIO	PUNTO DE SALIDA	DESNIVEL
CIRCUIT LA MASSANA - L'ALDOSA	Puente de les Palanques y puente de l'Aldosa, situados cerca de la confluencia de los dos ríos, Valira del Nord y río d'Arinsal.	60 m
CAMÍ DEL JOU - ROC DE LA CAUBA	Camino que hay a 300 m antes de llegar al pueblo de Erts.	500 m
CAMÍ DELS ESTANYS FORCATS (PARC NATURAL DE LES VALLS DEL COMA PEDROSA)	Arinsal, al final de la carretera alquitranada, después del muro de contención de aludes.	1.162 m
CAMÍ DE L'ESTANY DE LES TRUITES I DEL REFUGI COMAPEDROSA (PARC NATURAL COMUNAL VALLS DEL COMAPEDROSA)	Arinsal, al final de la carretera alquitranada, después del muro de contención de aludes.	680 m
CAMÍ DEL COLL DE LES CASES (PARC NATURAL COMUNAL DE LES VALLS DEL COMAPEDROSA)	Mas de Ribafeta.	500 m



TIEMPO	DIFICULTAD	DESCRIPCIÓN
40'	baja	Subiremos por el camino empedrado de les Gravades, para disfrutar de una gran panorámica de la iglesia de Anyós y la sierra de l'Honor. Llegando a l'Aldosa contemplaremos el magnífico pico de Casamanya. Bajaremos por un camino bonito, situado en la umbría, conocido como el camino de les Molleres.
3h ida y vuelta (1h 40' ida y 1h vuelta)	baja	Este recorrido nos permite disfrutar de un bosque espléndido poblado de pino rojo con un sotobosque nutrido de frutos salvajes. Llegaremos hasta el Roque de la Cauba, un verdadero balcón sobre el valle de la Massana y sus pueblos.
4h	alta	La excursión ofrece la posibilidad de gozar de un paisaje de alta montaña, salvaje e insólito en el que los lagos están rodeados de canchales de esquistos grisáceos.
2h	media	Podemos admirar la cascada del río Comapedrosa, realmente imponente en primavera y la magnífica cascada de hielo en invierno. El itinerario tiene un alto interés paisajístico típico de alta montaña; a las faldas del Comapedrosa, que es la cima más alta de Andorra.
1h 15'	media	Al inicio del trayecto podemos degustar el fresón o fresa salvaje (<i>Fragaria vesca</i>). El collado de Les Cases ofrece una gran vista sobre la cara norte del Casamanya.



ANDORRA LA VELLA

Tel.: +(376) 827 117

ITINERARIO	PUNTO DE SALIDA	DESNIVEL
CAMÍ DE SANTA COLOMA A LA MARGINEDA	Plaza del pueblo de Santa Coloma, delante de la iglesia	Iglesia de Santa Coloma 974 m. Mirador y canchales 1.010 m. Puente de la Margineda 960 m. Total: 50 m.
CIRCUIT TRES FONTS	1.340 m, urbanización Comella Parc	150 m
PRAT PRIMER PER PALOMERA	Urbanización Comella Parc (1.340 m)	866 m
EL CREIXEMENT I LA URBANITZACIÓ DE LA VALL	Camino de la Font del Puial (riego del Solà)	76 m
LA TRANSFORMACIÓ DEL PAISATGE AGRÍCOLA	Camino del Currubell (riego del Solà)	142 m



TIEMPO	DIFICULTAD	DESCRIPCIÓN
60'	baja	Subimos por la calle Major hasta la cima del pueblo, donde siguiendo el camino empedrado dejaremos detrás de la última gamella de abreviar los animales. A mano derecha hay la Torre dels Russos. Más adelante encontramos el acceso al camino de Aixàs y el casco urbano de la Margineda.
1h 30'	baja	Salimos del lugar indicado y subimos por la pista unos 200 m, donde veremos unos carteles indicadores con los nombres de los caminos. El recorrido nos permite conocer la umbría de Andorra la Vella y una de sus muchas fuentes. Es un paseo ideal para hacer en familia un día caluroso de verano.
De 4 a 5h	media	Subimos por la pista forestal, se toma el camino de Palomera, que finaliza en la llanura del Ras, donde cogemos el camino dels Maïans hasta la fuente del Cuc. Continuaremos el ascenso por el camino de Certeresos en dirección a Prat Primer. Desde el refugio, a 1.200 m, podemos volver por el mismo lugar o bien bajar por el valle que nos llevará igualmente al lugar de salida.
3h	media	Englobado dentro del proyecto "Anella Verda" (Anillo Verde) para interpretar la evolución urbanística de Andorra la Vella, del cambio de tradición y economía. Itinerario que conecta el riego del Solà con el centro histórico de Andorra la Vella.
1h 30'	alta	Pequeño itinerario dentro de la zona del riego del Solà, englobado dentro del proyecto Anella Verda, para interpretar los valores agrícolas y ganaderos y el mismo riego: el dominio del agua. Muestra varios tipos de cultivos, la organización comunitaria y la capacidad de convertir el pie de canchales en tierras aptas para los cultivos.



SANT JULIÀ DE LÒRIA

Tel.: +(376) 841 352 - 843 298 - 744 045

ITINERARIO	PUNTO DE SALIDA	DESNIVEL
CAMÍ D'AIXIRIVALL	Pleta de Civós (escalera al margen izquierdo)	130 m
CAMÍ DELS PUJOLS	Puente de la Margineda (detrás de la guardería de Meritxell).	110 m
CAMÍ DE CANÒLICH	Aixovall (antes de la ITV).	675 m
CAMÍ DEL PI CREMAT	Campo de Tiro de la Rabassa, última curva antes de llegar.	340 m
CAMÍ DE FONTANEDA	Ctra. De Fontaneda. Pasada la primera curva, antes de llegar al parque infantil de Fontaneda.	410 m



TIEMPO	DIFICULTAD	DESCRIPCIÓN
15'	baja	El ascenso, suave y en zigzag, transcurre por un bonito encinal hasta llegar a un cruce; en este punto nos dirigimos hacia la izquierda, entre casas y jardines, por una pista sin asfaltar.
20'	baja	El camino pasa cerca de la balma de la Margineda, yacimiento epipaleolítico (11.000 años a. de C.), donde vivieron los primeros humanos habitantes de estos valles.
3h	media	Este camino, que llega hasta al Santuario de Canòlich, permite descubrir principalmente la estancia montana donde destaca por su belleza la pajarilla (<i>Aquilegia vulgaris</i>), flor utilizada en jardinería. La orientación norte de este itinerario es una buena alternativa durante los meses de verano.
1h	baja	El camino ofrece pequeñas ventanas sobre el pueblo de Arcavell, situado en el Alt Urgell, y también sobre las grandes paredes del Cadí. La intimidad del bosque de pino rojo (<i>Pinus sylvestris</i>) contrasta con el tamaño del Pla de Conangle, en la parte final del itinerario.
1h	baja	Este camino nos permite disfrutar de una vista panorámica de Sant Julià de Lòria. A lo largo del trayecto podemos encontrar un gran número de especies arbóreas como el roble (<i>Quercus pubescens</i>), la encina (<i>Quercus rotundifolia</i>), el chopo (<i>Populus nigra</i>) e incluso algunas especies menos comunes como el arce negro (<i>Acer monspessulanum</i>).



ESCALDES-ENGORDANY

Tel.: +(376) 820 963

ITINERARIO	PUNTO DE SALIDA	DESNIVEL
EL CIRCUIT DE LES FONTS	Última curva de la carretera de Engolasters	40 m
PART ALTA DEL CAMÍ DE LES MOLLERES	A 50 m. del cruce de la carretera de la Plana en dirección a Engolasters	80 m
ITINERARI DE RÀMIO	Circuito de Les Fonts. Última curva subiendo a Engolasters	150 m
LA FONT DEL BOÏGOT	Cruce de la Plana	300 m
ITINERARI DE PERAFITA	Cruce de la Plana	970 m



TIEMPO	DIFICULTAD	DESCRIPCIÓN
1h	baja	Podemos ver claramente el valle glacial en forma de "U". En la variante del recorrido que pasa sobre el túnel, hay una escultura en memoria de Mossèn Cinto Verdaguer y un mirador sobre la zona de Engolasters.
1h	baja	Este camino es la puerta de entrada al valle del Madriu. Se trata de un camino muy fresco en verano con mucha vegetación, característica de las zonas umbrías. Desde el puente Sassanat podemos observar unos magníficos saltos de agua del río Madriu. Y la bajada tiene el encanto de que se hace por un camino empedrado.
3h 30'	baja	El tramo que pasa por la vertiente del Madriu ofrece una visión de la cultura rural del valle. Hay que saber que el Valle del Madriu ha sido declarada Patrimonio de la Humanidad por la UNESCO como paisaje cultural. En Ràmio se ve el canal de FEDA, que canaliza el agua del río Madriu y se utiliza para producir energía hidroeléctrica. Se pueden ver ardillas y diversas especies de aves de bosque (herrerillos, picos...).
2h	baja	Por su exposición umbría es una excursión ideal para hacer en verano. Durante el itinerario se puede observar la vegetación de zonas umbrías y de ribera. También hay que destacar la zona de cultivos y ganadería de Entremesaigües, y el antiguo camino empedrado que va desde allí hasta la carretera de la Plana. En este itinerario encontramos las fuentes del Boïgot y la Pixadera.
6h	alta	En Entremesaigües se puede ver la confluencia de las aguas del río Madriu y el de Perafita - Claror. Al principio del recorrido son interesantes las zonas de canchales ocasionadas por la gelifracción. En las llanuras de Perafita se pueden ver la cabaña, el orri y el refugio, y también se puede observar la marmota.





EL VALLE DEL MADRIU PERAFITA-CLAROR

PATRIMONIO MUNDIAL POR LA UNESCO

El valle glaciar del Madriu–Perafita–Claror (Andorra la Vella, Encamp, Escaldes–Engordany y Sant Julià de Lòria) es uno de los itinerarios más inhóspitos y sorprendentes de Andorra con una extensión de 4.247 ha. Con cotas que alcanzan los 2.500 metros de altitud, es el reflejo perfecto de la vida cultural intensa y biológica del Principado.

Itinerarios hasta el círculo glaciar

Una diversidad de paisajes, paredes de piedra seca, bordas y cabañas, rebaños y la presencia ininterrumpida de la acción humana revelan, sin discontinuidades ni alteraciones, periodos significativos de la historia humana. El valle del Madriu–Perafita–Claror, que transcurre por una zona secular de paso transpirenaico, es un mosaico evolutivo extraordinariamente bien conservado. Se pueden identificar biotopos y gestos humanos, y es el ejemplo eminente de un modelo complejo y sabio de cómo aliarse con el territorio con respeto e ingenio.

En este marco geomorfológico, con un sistema hidrográfico y lacustre de gran interés, hay itinerarios diferentes y sin dificultad técnica para recorrer durante cinco horas. Entre los caminos de gran recorrido está el GR7, que recorre todo el



valle; el GR11, que se incorpora a una altitud de 1.600 metros hasta el lago de l'Illa, punto en el que abandona el Madriu por el collado del Valle Civera, y finalmente, el GRP (gran recorrido del país), que empieza en la parte más alta del valle, es paralelo al GR7 y acaba en el círculo glaciar.

Visita de las cabañas de los pastores

Sea cual sea el itinerario escogido, en el valle glaciar del Madriu-Perafita-Claror el visitante descubre una gran riqueza cultural que lo acerca a la historia humana del Principado; son un ejemplo espléndido las cabañas de pastores recientemente recuperadas de manera tradicional con el método de la piedra seca. También son visibles numerosos terrenos delimitados por muros que antiguamente habían sido huertos, bordas y las zonas de pasto por los rebaños. En verano, una opción muy recomendable es pasar una noche en cualquiera de los tres refugios del Valle del Madriu.

Más información: www.madriu-perafita-claror.com

Itinerarios guiados:

Sant Julià de Lòria, Oficina de Turismo.
Tel: + (376) 841 352 - 744 045
turisme.lauredia@comusantjulia.ad
www.santjulia.ad

Escaldes-Engordany, Oficina de Turismo.
Tel: + (376) 820 963
caseta.escaldes@andorra.ad
www.e-e.ad (Medio Ambiente)





PARQUE NATURAL DEL VALLE DE SORTENY

El valle de Sorteny ofrece un interés singular desde el punto de vista científico, histórico y educativo, pero también estético, paisajístico y recreativo.

En un pequeño país de montaña como Andorra, el Parque Natural del Valle de Sorteny, aunque tiene una superficie limitada de 1.080 hectáreas, participa en la preservación de la biodiversidad y, más allá de las fronteras, en la conservación del patrimonio natural y cultural del Pirineo.

Un paraíso botánico con más de 700 especies de flores y plantas, algunas únicas en los Pirineos.

Especialistas en flora te harán descubrir el uso ancestral de las plantas de alta montaña y la vida tradicional en el alto valle de Ordino.

Itinerarios guiados:

Tel.: (+376) 737080

www.sorteny.ad - www.ordino.ad - ot@ordino.ad



PARQUE NATURAL DE LOS VALLES DEL COMAPEDROSA



Los elementos naturales más destacados del camino son los humedales de la pleta del Comapedrosa, justo debajo del refugio y ornamentados con todo tipo de flores (algodonera angustifolia, orquídeas, etc.), la balsa del lago Negre y el lago Negre, medios lacustres glaciares situados a una altitud cercana a los 2.600 m, y las espectaculares panorámicas que nos esperan en la cima.

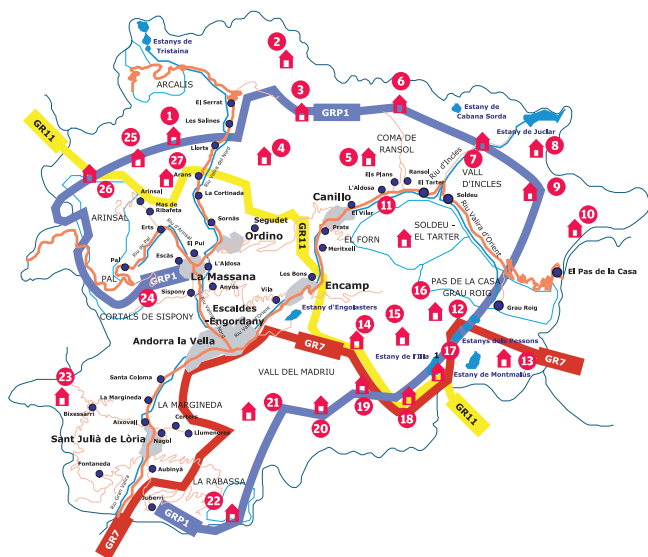
En el transcurso del camino observaremos especies faunísticas características de la alta montaña andorrana: serenalla pallaresa (reptil endémico de este rincón de los Pirineos), gamuza, águila dorada, quebrantahuesos, etc. A su vez, la flora, especialmente durante los meses de junio y julio, tiñe de todo tipo de colores los roquerales y los prados alpinos: genciana de Burser, cerastio pirenaico, pensamiento alpino, etc.

Itinerarios guiados:

Tel. Comú de la Massana: +(376) 736 900
www.comapedrosa.ad



GRANDES RECORRIDOS Y REFUGIOS



Los refugios son alojamientos adscritos a los excursionistas: normalmente el acceso se realiza a pie (mínimo 1/2 hora de caminata).

Los refugios están abiertos todo el año. Sin embargo, el mantenimiento (limpieza, leña, botiquín...) se realiza únicamente durante los meses de verano.

El único refugio que admite reservas y ofrece servicios diferentes al excursionista es el de Comapedrosa. Así mismo el excursionista dispone de Cortals de Sispony (albergue particular).

Refugio Comapedrosa:
Tel. mòbil: +(376) 327 955

Albergue Cortals de Sispony:
Tels. +(376) 836 363 / 738 073



REFUGIOS

NOMBRE Y DESIGNACIÓN	ALTITUD	PLAZAS	AGUA
1. L'Angonella	2.235 m	6	Sí
2. Rialb	1.990 m	6+4	Sí
3. Borda de Sorteny	1.965 m	25	Sí
4. Coma Obaga	2.015 m	15	Sí
5. La Vall del Riu	2.160 m	10	Sí
6. Coms de Jan	2.215 m	10	Sí
7. Refugi de Cabana Sorda	2.295 m	20	Sí
8. Juclar (en obras)	2.315 m	50	Sí
9. Siscaró	2.145 m	10	Sí
10. Portella	2.265 m	6	Sí
11. Riba Escorxada	2.075 m	6	Sí
12. Pla de les Pedres	2.150 m	5	Sí
13. Montmalús	2.440 m	10	Sí
14. Fontverd	1.880 m	14	Sí
15. Les Agols	2.230 m	6	Sí
16. Ensagents	2.425 m	14	Sí
17. L'Illa	2.517 m	60	No
18. Riu dels Orris	2.230 m	6+4	Sí
19. Perafita	2.200 m	6+4	Sí
20. Claror	2.280 m	20	Sí
21. Prat Primer	2.235 m	6+4	Sí
22. Roca de Pimes	2.160 m	10	No
23. Francolí	1.865 m	6+4	Sí
24. Cortals de Sispony	1.660 m	60	Sí
25. Les Fonts	2.195 m	6+4	Sí
26. Comapedrosa *	2.265 m	10-60	Sí
27. Pla de l'Estany	2.050 m	6+4	Sí

* Guardado



VÍAS DE ESCALADA Y ROCÓDROMOS



> VÍAS DE ESCALADA Y ROCÓDROMOS <



ROCÓDROMOS

1. ROCÓDROMO DE CANILLO - Canillo
2. ROCÓDROMO CORTALS AVENTURA D'ENCAMP - Encamp
3. ROCÓDROMO, CENTRE ESPORTIU DEL PAS DE LA CASA - Encamp
4. ROCÓDROMO, COMPLEX ESPORTIU I SOCIOCULTURAL D'ENCAMP - Encamp
5. ROCÓDROMO D'ORDINO - Ordino
6. ROCÓDROMO PRAT ESPORTIU - Andorra la Vella
7. ROCÓDROMO DE CALDEA - Escaldes-Engordany
8. ROCÓDROMO DE DOS VALIRES - Escaldes-Engordany



SECTORES DE ESCALADA

1. CASCADA RIU DE ORINA - Canillo
2. PICO DE RÍBULS - Encamp
5. SANT ANTONI DE LA GRELLA - La Massana
6. SOLÀ DE ENCLAR - Andorra la Vella
7. PIRÁMIDE - Andorra la Vella
8. LLASTA DEL OBAC - Andorra la Vella
9. ROC DE LA GUILLA - Escaldes-Engordany
10. BOULDER DE COLL JOVELL - Escaldes-Engordany
11. AGULLES DE ENGOLASTERS - Escaldes-Engordany



SECTORES DE ESCALADA

	ESCALADA	ROCÓDROMO
CASCADA RÍO DE ORINA	✕ 12 vías	
ROCÓDROMO DE CANILLO		✕ Exterior
PICO DE RÍBULS	✕ 4 vías	
ROCÓDROMO CORTALS AVENTURA DE ENCAMP		✕ Exterior
ROCÓDROMO, CENTRO DEPORTIVO DEL PAS DE LA CASA		✕ Interior
ROCÓDROMO, COMPLEJO DEPORTIVO Y SOCIOCULTURAL DE ENCAMP		✕ Exterior
ROCÓDROMO DE ORDINO		✕ Exterior
SANT ANTONI DE LA GRELLA	✕ 18 vías	
SOLÀ DE ENCLAR	✕ 78 v. de 1 largo 8 v. largas	
PIRÀMIDE	✕ 24 v. de 1 largo 13 v. largas	
LLASTA DEL OBAC	✕ 3 vías	
ROCÓDROMO PRAT ESPORTIU		✕ Exterior
ROC DE LA GUILLA	✕ 33 vías	
BOULDER DE COLL JOVELL	✕ 41 vías	
AGULLES DE ENGOLASTERS	✕ 17 vías	
ROCÓDROMO DE CALDEA		✕ Interior
ROCÓDROMO DE DOS VALIRES		✕ Exterior



SITUACIÓN	ROCA	EQUIPAMIENTO	DIFICULTAD
Canillo	Calcárea	Parabolts	Des del 3º hasta la 6a
Canillo			
Encamp	Granito	Clavos y espits	Des del 5º hasta la 6a
Encamp			
Encamp			
Encamp			
Ordino			
La Massana	Calcárea	Parabolts y anclajes con químico	Des del 5º hasta la 7c
Andorra la Vella	Granito	Parabolts y anclajes con químico	Des del 4º hasta la 7c
Andorra la Vella	Granito	Parabolts	Des del 4º hasta la 8a
Andorra la Vella	Calcárea	Anclajes con químico	Des del 5º hasta la 6b+
Andorra la Vella	Roca Natural		
Escaldes Engordany	Granito	Parabolts	Des del 5º hasta la 7a y un largo de 7c
Escaldes Engordany	Granito	Anclajes con químico	Des del 4º hasta la 8a
Escaldes Engordany	Granito	Parabolts	Des del 4º hasta la 6b+
Escaldes Engordany			
Escaldes Engordany			



VÍAS FERRATAS



> VÍA FERRATA <



1. CANAL DE LA MORA
2. ROC DEL QUER
3. RACONS
4. CANAL DEL GRAU
5. VIA CABLE - TORRENT GRAU 1
6. VIA CABLE - TORRENT GRAU 2
7. CLOTS DEL ASPRA



8. BONY DE ENVALIRA
9. COLL DELS ISARDS DE L'ESQUERRA
10. COLL DELS ISARDS DE LA DRETA
11. CREU DE NORAL
12. SANT VICENÇ D'ENCLAR
13. TOSSAL GRAN D'AIXOVALL
14. ROC D'ESQUERS



VÍAS FERRATAS

	SITUACIÓN	APROXIMACIÓN A PIE	ASCENSIÓN DE LA VÍA
CANAL DE LA MORA	Canillo	5'	1h 30'
ROC DEL QUER	Canillo	5'	2h
RACONS	Canillo	10'	2h 15'
CANAL DEL GRAU	Canillo	30' abajo 15' arriba	2h
VÍA CABLE TORRENTE GRADO 1	Canillo	10'	1h
VÍA CABLE TORRENTE GRADO 2	Canillo	10'	1h
CLOTS DEL ASPRA	Encamp	15'	30'
BONY DE ENVALIRA	Encamp (Gau Roig)	1h	1h 30'
COLL DELS ISARDS DE L'ESQUERRA	Encamp (Pas de la Casa)	50'	30'
COLL DELS ISARDS DE LA DRETA	Encamp (Pas de la Casa)	50'	30'
CRUZ DE NORAL	Ordino	10'	1h 30'
SANT VICENÇ D'ENCLAR	Andorra la Vella	5'	45'
TOSSAL GRAN D'AIXOVALL	Sant Julià de Lòria	5'	30'
ROC D'ESQUERS	Escaldes Engordany	10'	1h 40'



BAJADA A PIE	DESNIVEL DE LA VÍA	ALTURA CIMA	ORIENTACIÓN	DIFICULTAD
30'	320 m	1.920 m	SE	baja
45'	330 m	1.920 m	SE	alta superior
45'	200 m	1.730 m	SE	alta superior
30'	90 m	1.760 m	SE	alta
30'	75 m	1.730 m	SE	alta
30'	60 m	1.730 m	SE	alta superior
30'	70 m	2.200 m	NE	baja
1h	250 m	2.664 m	NE	media
1h	70 m	2.700 m	N	baja
1h	70 m	2.700 m	N	difícil superior
15'	150 m	1.550 m	S	baja
25'	170 m	1.190 m	E	baja
10'	70 m	990 m	E	baja
1h	250 m	1.780 m	SO	media



MOUNTAIN PARK - VALLNORD

Ed. El Planell, Sector Pal


AD400 La Massana

+(376) 878 000

vallnord@vallnord.com

www.vallnord.com

- Senderismo guiado
- Vías ferratas
- Barranquismo
- Rocódromo
- Circuitos XC en BTT
- Descenso en BTT
- Alquiler de BTT
- Paseos en telecabinas y telesillas
- Pitch-and-putt
- Tiro con arco
- Jump
- Karts
- Quads
- Tirolina
- Hípica y ponis
- Vehículo anfíbio
- Vehículo todo terreno
- Excursiones guiadas en todo terreno y rafting
- Remontadores
- Excursiones en tren / vagoneta
- Parque de cuerdas
- Puenting
- Actividades para niños
- Descenso en karts
- Parque infantil
- Karts eléctricos
- Trenecito infantil



GRANDVALIRA MOUNTAIN BIKE PARK

AD100 Canillo

Central de reservas: +(376) 801 060

Telecabina de Canillo: +(376) 890 660

Telecabina de Soldeu: +(376) 890 560

www.grandvalira.com

info@grandvalira.com - reserves@grandvalira.com

Trekking

Circuitos de cros BTT

Circuitos fuerapista BTT

Alquiler y escuela BTT

Ingenios mecánicos

Paquetes multiactividades

Devalkart

Acrojump

Arapahoe, asnos, inflables

Actividades acuáticas: Kayak, patín

Pícnic, barbacoa y restauración de encanto

GRANDVALIRA GOLF SOLDEU

Pla dels Piolets - Soldeu

Central de reservas: +(376)801074

Telecabina de Canillo: +(376) 890680

Telecabina de Soldeu: +(376)890580

Funicamp de Encamp: +(376)736000

www.grandvalira.com

info@grandvalira.com - reserves@grandvalira.com

Campo de golf de 9 hoyos y par 34, en un entorno totalmente natural. El campo de golf más alto de Europa, al que se accede por un telecabina de 8 plazas. Cuenta con un centro de escuela e instructores. Se podrá entrar al Club House del Grandvalira Golf Soldeu y disfrutar de la mejor restauración con vistas extraordinarias.



NATURLÀNDIA LA RABASSA

AD600 Sant Julià de Lòria - Tel.: +(376) 759 798 / 323 868

www.larabassa.ad - www.naturlandia.ad

larabassa@larabassa.ad - info@naturlandia.ad

Senderismo - Vías ferratas - Circuitos en BTT - Descenso en BTT - Alquiler de BTT - Tiro con arco - Quads - Vuelos en helicóptero - Tobogán alpino Tobotronc - Actividades para niños - Hípica - Carruaje con caballos - Guerra de pintura (paintball) - Tiro deportivo - Circuito de animales autóctonos con figuras virtuales 3D

TOBOTRONC (TOBOGAN ALPINO)

Acceso 1 cota 1.600 metros – Campo de Tiro de la Rabassa
 Acceso 2 cota 2.050 metros – Campo de Nieve de la Rabassa
 AD600 Sant Julià de Lòria

El Tobotronc, situado en el bosque de la Rabassa, atracción conocida técnicamente con el nombre de Alpine Coaster, es el tobogán alpino más largo del mundo con 5.300 metros de recorrido y une el Campo de Tiro con el Campo de Nieve. Este ingenio es la primera piedra del ambicioso proyecto de Naturlàndia que el Común de Sant Julià de Lòria espera tirar adelante con la participación de capital privado.

El Tobotronc es un tobogán de raíles sobre el cual la gente se desplaza montada sobre unos trineos que salen del Campo de Tiro y ascienden al Campo de Nieve en un recorrido de 1.700 metros.





> PARQUE DE ACTIVIDADES DE NATURALEZA <

EMPRESAS Y ENTIDADES



	CORTALS AVENTURA	CLUB HÍPIC L'ALDOSA	DESCONNECTA I AVENTURA'T	EL TORRENT	EXPERIÈNCIA EN MUNTANYA	GOLF PAR 3	HELIAND
SENDERISMO GUIADO			+		+		
ORIENTACIÓN			+				
CIRCUITO DE AVENTURA			+		+		
BARRANQUISMO	+		+		+		
VÍA FERRATA	+		+		+		
ESCALADA	+		+				
ROCÓDROMO	+		+				
CIRCUITOS BTT	+		+				
ALQUILER BTT			+				
TIRO CON ARCO	+		+				
PITCH & PUTT			+	+		+	
PUENTING					+		
HÍPICA		+	+				
QUAD			+				
VEHÍCULO ORUGA			+				
BUGGIES			+				
VUELOS HELICÓPTERO			+				+
NORDIC WALKING							



INDICATIVO INTERNACIONAL: + 376

TELÉFONOS ÚTILES

Andorra Turisme SA
turisme@andorra.ad - www.andorra.ad

Área de Museos y Monumentos - Patrimonio Cultural
Tel.: 844 141 - pca.gov@andorra.ad

OFICINAS DE TURISMO EN ANDORRA: + 376

OFICINA NACIONAL DE TURISMO

Tel.: 820 214 - sindicatdiniciativa@andorra.ad

CANILLO

Tel.: 753 600 - vdc@andorra.ad - www.vdc.ad

ENCAMP

Tel.: 731 000 - turisme@encamp.ad - www.encamp.ad

PAS DE LA CASA

Tel.: 855 292 - turismepas@encamp.ad
www.encamp.ad

ORDINO

Tel.: 737 080 - ot@ordino.ad - www.ordino.ad

LA MASSANA

Tel.: 835 693 - turismelamassana@andorra.ad
www.vallnord.com

ANDORRA LA VELLA

Tel.: 827 117 - turisme@comuandorra.ad - www.andorralavella.ad

SANT JULIÀ DE LÒRIA

Tel.: 841 352 – 843 298 - 744 045
turisme.lauredia@comusantjulia.ad - www.santjulia.ad

ESCALDES-ENGORDANY

Tel.: 820 963 - caseta.escaldes@andorra.ad - www.e-e.ad

OFICINAS DE TURISMO EN EL EXTRANJERO

BARCELONA: Tel.: (+34) 93 508 84 48/9
turismeandorra@ctv.es - www.andorra.ad

MADRID: Tel. : (+34) 91 431 74 53
j.ramirez@embajadaandorra.es - www.andorra.es

PARÍS: Tel. (+33) 1 42 61 50 55
ot_andorra@wanadoo.fr - www.andorre.fr

BRUSELAS:

Tel. (+32) 2 502 12 11 - tourisme@andorra.be
toerisme@andorra.be - www.andorra.be

SERVICIOS: + 376

POLICÍA: Despacho: 872 000 / Urgencias: 110

BOMBEROS: Despacho: 800 020 / Urgencias: 118

HOSPITAL NOSTRA SENYORA DE MERITXELL: 871 000

SERVICIO URGENTE MÉDICO (SUM): 116

AMBULANCIAS: Despatx: 800 020 / Urgències: 118

CRUZ ROJA ANDORRANA: 808 225

INFORMACIÓN TELEFÓNICA NACIONAL: 111

INFORMACIÓN TELEFÓNICA INTERNACIONAL: 119

INFORMACIÓN METEOROLÓGICA

Català: 848 851 / Castellà: 848 852 / Francés: 848 853

INFORMACIÓN HORARIA: 157

MOBILIDAD: 18021802

EMPRESAS Y ENTIDADES: + 376

CORTALS AVENTURA: 731 000 - www.encamp.ad

CLUB HÍPIC DE L'ALDOSA: 837 329 - 325 629 - 331 898

DESCONNECTA I AVENTURA T: 325 599

desconnectaaventurat@andorra.ad

PITCH & PUTT EL TORRENT: 836 613 - 322 124

EXPERIÈNCIA EN MUNTANYA: : 337 770 - 350 940 - 326 583
www.experenciamentanya.com

GOLF PAR 3 VALL D'ORDINO: 850 400 - www.ordinogolf.com

HELIAND SA: 837 929 - www.heliand.com

MUNTANYA ACTIVA SL: 390 776 - www.muntanyactiva.com

NATURA I AVENTURA: 349 542 - www.naturaiaventura.ad

OFICINA DE TURISME VALLS DE CANILLO: 753 600 - www.vdc.ad

DEPARTAMENT DE PROMOCIÓ I TURISME D'ENCAMP - PAS DE LA CASA: 731 000 - www.encamp.ad

OFICINA DE TURISME D'ORDINO: 737 080 - www.ordino.ad

OFICINA DE TURISME D'ANDORRA LA VELLA

827117 - www.andorralavella.ad

OFICINA DE TURISME D'ESCALDES-ENGORDANY:
820 963 - www.e-e.ad

OFICINA DE TURISME DE LA MASSANA

835 693 - www.vallnord.com

SERVEIS DE NEU: 869 570 - www.serveisdeneu.com

ORIGINAL: 838 515 - original@andorra.ad
www.come2andorra.com

OXIGEN 2 ANDORRA: 836 666 - 393 688

oxigen2andorra@andorra.ad



 **Andorra**

www.andorra.es